




Risque "submersion marine"

-  aléa lié au changement climatique - hauteur d'eau entre 0 et 0,40 m au dessus du niveau marin de référence
-  aléa moyen - 0 m < hauteur d'eau < 1 m (pour le niveau marin de référence)
-  aléa fort - hauteur d'eau > 1 m (pour le niveau marin de référence)

Niveau marin centennal (NMC) : 5,50 m IGN69 (SHOM 2012)
Niveau marin de référence (NMR) : NMC + 0,20 m = 5,70 m IGN69

